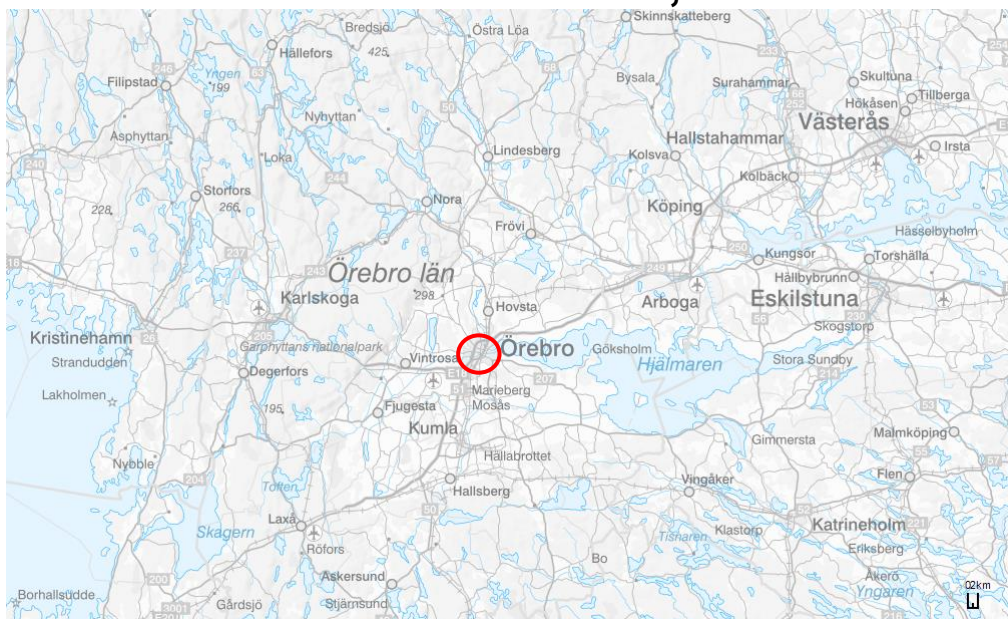


Ärendenummer
TRV 2025/136186

Dokumentdatum
2026-01-27

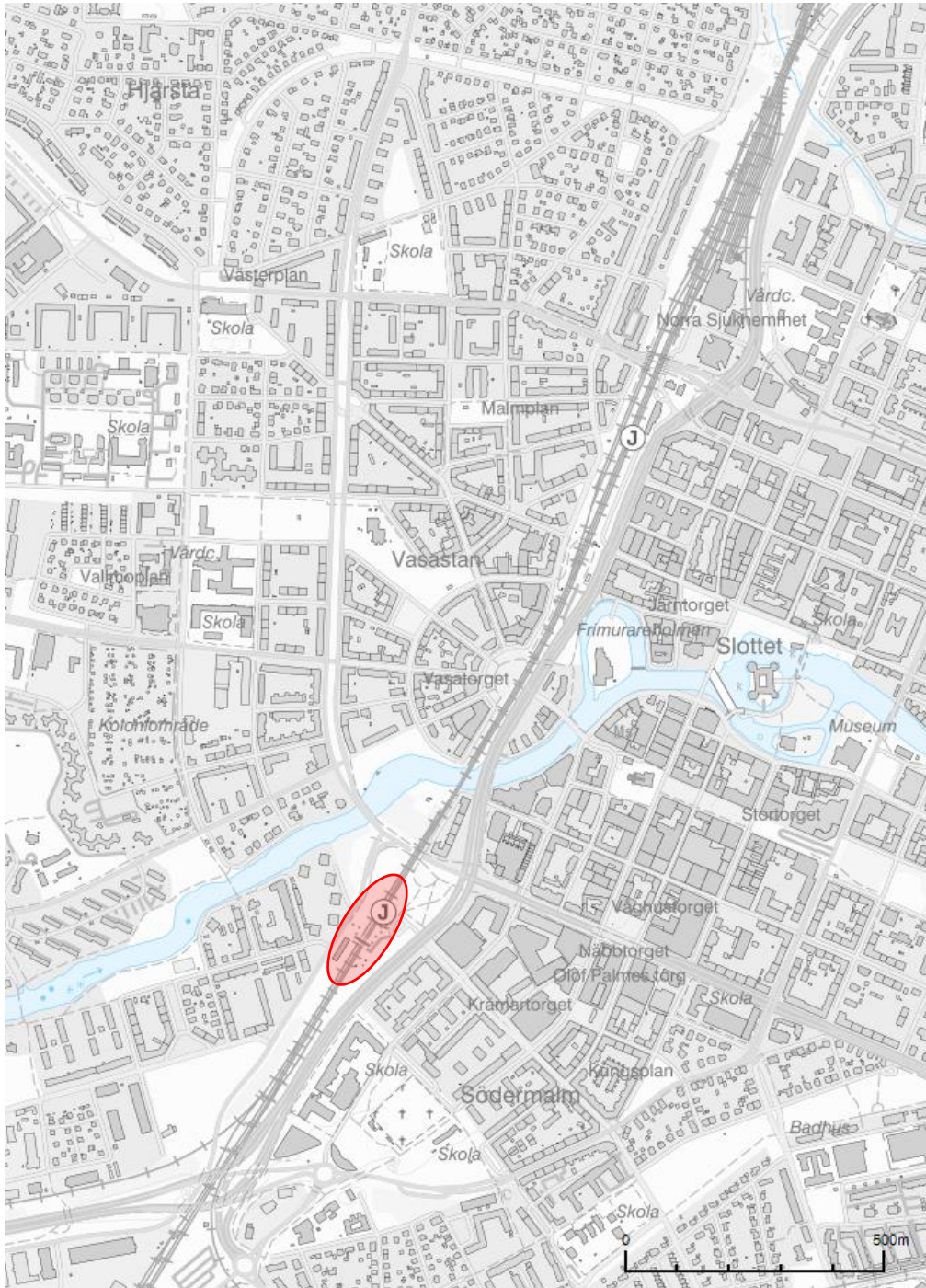
Bilaga 2 – Nedläggning av mittplattform samt plattformsövergång Örebro Södra, bandel 527 i Örebro kommun, Örebro län.



Figur 1 Översiktskarta

Ärendenummer
TRV 2025/136186

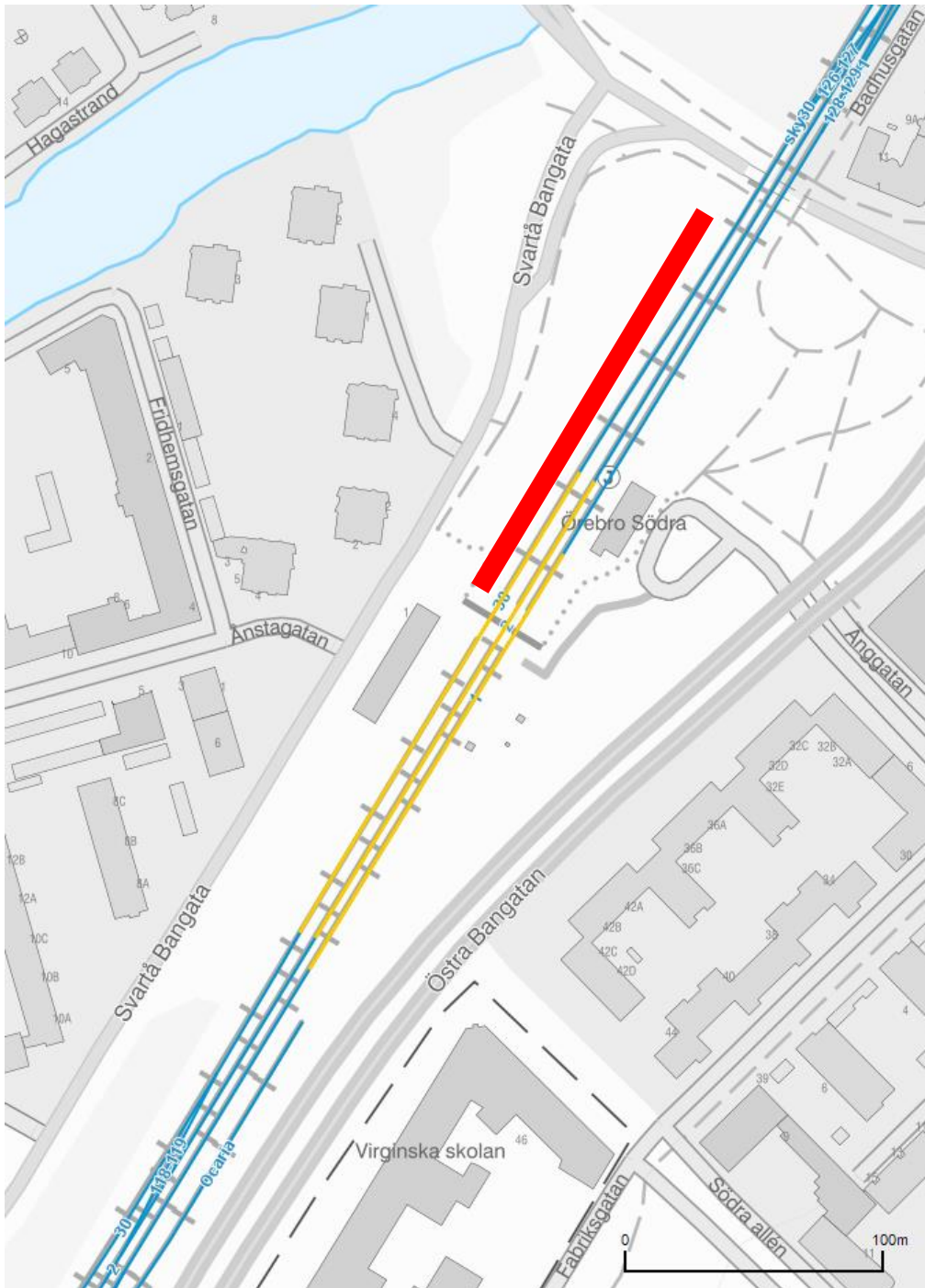
Dokumentdatum
2026-01-27



Figur 2 Översiktskarta centrala Örebro. Örebro Södra markerat i röd cirkel.

Ärendenummer
TRV 2025/136186

Dokumentdatum
2026-01-27



Figur 3 Örebro Södra, befintliga plattformar markerade i gul. Ny Plattform markerad i röd.

Ärendenummer
TRV 2025/136186

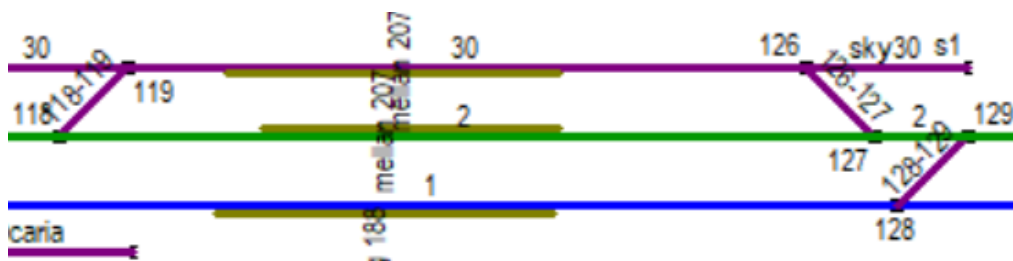
Dokumentdatum
2026-01-27



Figur 4 Karta över plattformarna, mittplattform mellan spår 2 och 30 markerad i rött.
Plattformsovergången även markerad i rött.

Ärendenummer
TRV 2025/136186

Dokumentdatum
2026-01-27



Figur 5 Schematisk karta över Örebro Södra. Mittplattformen är betecknad som "mellan 207". Sidoplattformen är markerad som "188" i bilden. Örebro Södra är en del av driftplats Örebro C.

Dokumentegenskaper, Ärendenummer TRV 2025/136186, Motpartens ärendenummer [Motpartens ärendenummer], Dokumentdatum 2026-01-27, Dokumenttyp BREV.
Konfidentialitetsnivå.[Konfidentialitetsnivå]

Ovanstående textfält är endast avsett att läsas digitalt och får ej tas bort. Det innehåller uppgifter från sidhuvudet och gör att dokumentets egenskaper blir tillgängliga enligt Lag (2018:1937) om tillgänglighet till digital offentlig service.